

Photo : V. Chapuis/CSNP.



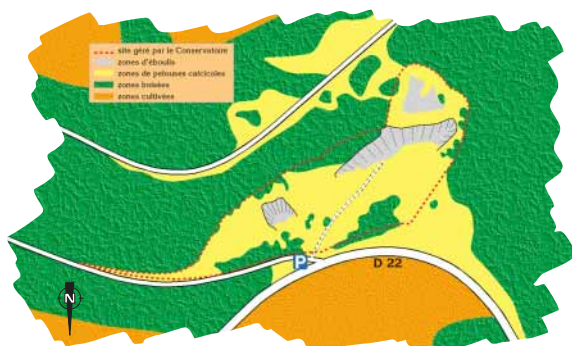
Des travaux de fauche et de débroussaillage sont réalisés lors des chantiers nature. Les végétaux coupés sont évacués hors du site afin de ne pas modifier la flore par l'enrichissement du sol.

## Gérer pour préserver la diversité

Les larris communaux étaient voués au pâturage itinérant des moutons, activité contribuant au développement et au maintien des richesses naturelles. Suite à l'abandon de cette pratique pastorale, les larris se sont progressivement embroussaillés et dégradés.

Afin de retrouver ces richesses, de nombreuses opérations de gestion ont eu lieu : nettoyage, retrait des gravats, débroussaillage, fauche, élagage, décapage superficiel du sol...

Chaque action est adaptée aux caractéristiques du terrain et aux exigences des espèces.



## Un partenariat en faveur des espaces naturels de l'Oise

Avec l'appui et la collaboration de la commune de Saint-Aubin-en-Bray, le Conservatoire des Sites Naturels de Picardie assure l'élaboration d'un plan de gestion (études, travaux et perspectives de gestion), le suivi et l'aménagement du site ainsi que la sensibilisation du public (sorties, chantiers nature, supports d'information...).

Pour mener à bien ces missions, le Conservatoire bénéficie du soutien financier du Conseil Général de l'Oise et du Conseil Régional de Picardie.

ESPACES NATURELS DE L'OISE

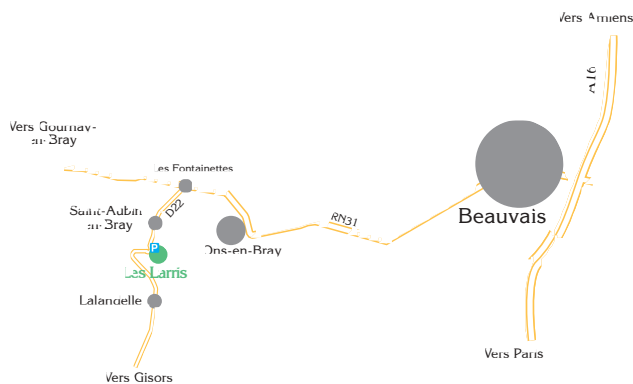


### Quelques recommandations :

Vous participez à la conservation de la richesse de ce site fragile

- en respectant sa faune et sa flore,
- en emportant vos déchets.

### Pour se rendre au site des larris :



Pour plus de précisions :  
Carte IGN Série Bleue 1/25.000 n° 2311 Ouest

### Contacts :

**Commune de Saint-Aubin-en-Bray**  
Mairie, 6 rue de l'Eglise, 60650 Saint-Aubin-en-Bray  
Tél : 03 44 81 60 03

**Conservatoire des Sites Naturels de Picardie**  
1 Place Ginkgo, Village Oasis, 80044 Amiens Cedex 1  
Tél : 03 22 89 63 96



## LES LARRIS



SAINT-AUBIN-EN-BRAY

Realisation : Conservatoire des Sites Naturels de Picardie, décembre 1999.  
Photo de couverture : la Pommelle des marais et le Site des Larris (J.L. Hiron).

Situés à la limite du Pays de Bray et du Pays de Thelle, les Larris de Saint-Aubin-en-Bray constituent l'un des derniers secteurs de "larris" du paysage brayon. Ce terme picard désigne les coteaux occupés par une végétation herbacée rase appelée "pelouses". Une orientation au nord plutôt fraîche et une forte pente caractérisent ce site. La diversité d'espèces liées aux pelouses rases y est remarquable.



Photo : J.-L. Hercent

## Les fronts de taille

Ils résultent des différentes extractions de craie. Ils sont abrupts et laissent apparaître un sol calcaire nu. La fréquence des éboulis, la pente et l'érosion intense ne permettent pas l'installation de la végétation. Cependant, en marge de ces éboulis, se trouvent quelques plantes pionnières constituant la première étape dans l'évolution spontanée du milieu.



Photo : J.-L. Hercent

## Replat du bas de coteau

Le replat se trouvant en bas du coteau est facilement accessible. Le sol est ici très compact et très rétenteur d'eau. Ainsi, une flore aux affinités plus fraîches se mêle au cortège d'espèces plus caractéristiques des pelouses sèches.



Photo : J.-L. Hercent



Photo : J.-L. Hercent

Ce secteur héberge l'Orobanche sanglante, une plante parasite d'autres végétaux et typique des pelouses rases. Elle ne supporte pas l'ombrage et l'étouffement. Des travaux de fauche réguliers sont donc nécessaires afin de contenir l'envahissement du replat par les fourrés et les arbustes.




Photo : J.-L. Hercent

Les profondes racines du Galéopsis à feuilles étroites lui permettent de croître, sur les éboulis et en marge des fronts de taille, sur un sol extrêmement pauvre en éléments nutritifs.

## DÉCOUVREZ...

### Pelouses sur coteau

Les pelouses sur coteau accueillent des espèces appréciant la chaleur, l'ensoleillement et la nature calcaire du sol. Nombre d'entre elles sont d'origine méditerranéenne.



Photo : CSNP



Photo : J.-L. Hercent

La Gentiane d'Allemagne (ci-dessus) et l'Orchis mâle (ci-contre) se rencontrent sur les secteurs de pelouses rases.



Photo : Y. Corbette/CSNP

Le Tarier pâle, oiseau typique des larris, niche régulièrement sur le site.



Photo : CSNP



Photo : O. Bardez

La Decticelle des bruyères est une sauterelle discrète et rare dans l'Oise. Elle se rencontre sur les pelouses sèches et les landes humides.

La Parnassie des marais est protégée par la loi. Une belle population s'étend sur le replat. Les travaux de gestion permettent l'extension de cette fleur dont les pétales ont les nervures translucides.



Photo : J.-L. Hercent

Le Demi-deuil, papillon commun sur les pelouses à graminées, affectionne particulièrement les fleurs des centaurées.



Photo : J.-L. Hercent

## ... LE SITE DES LARRIS

### Une flore et une faune exceptionnelles

Recensé parmi les espaces naturels remarquables de l'Oise, le site des Larris a nécessité des travaux de gestion précis et durables. Ces opérations ont eu pour conséquences la réapparition et le maintien de plusieurs espèces rares ou en forte régression dans le Nord de la France.

Le site revêt également une grande importance pour la conservation des espèces menacées de disparition : l'importante population d'Orobanche sanglante a permis la constitution d'une banque de semences.